




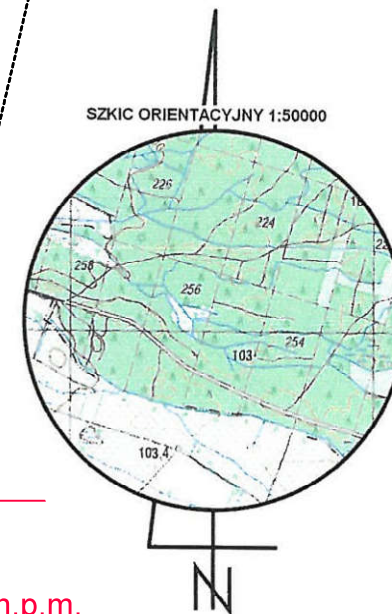
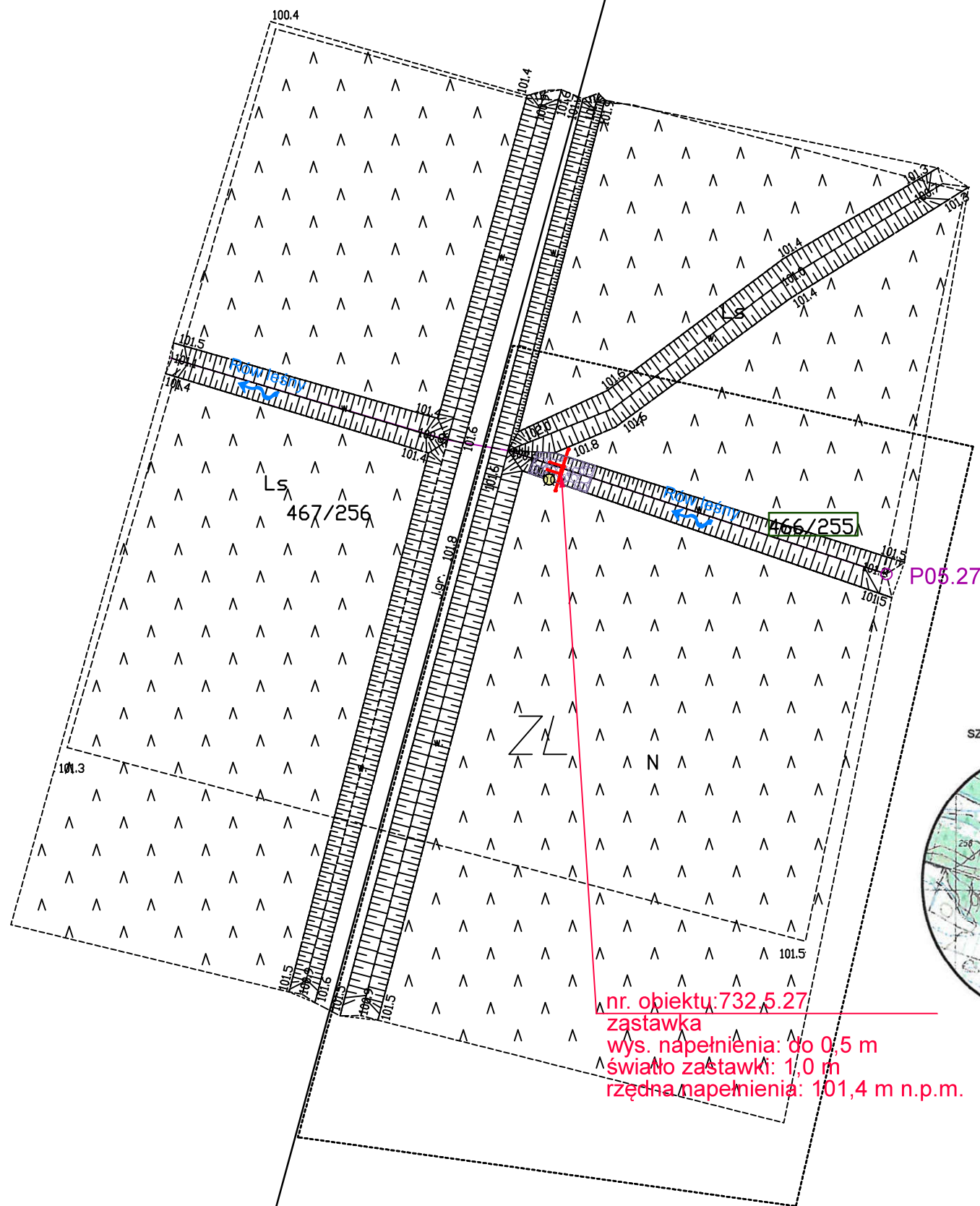


Nie należy odmierzając wymiarów z rysunku, ani używać go jako szablonu. Przed przystąpieniem do prac budowlanych wszystkie wymiary należy sprawdzić w naturze. W przypadku stwierdzenia niezgodności należy zwrócić się do projektanta.

-  naruszt kamienny
-  znak dozwolonego poziomu wody
-  kierunek spływu wód powierzchniowych
-  początek przekroju
-  numer działki ewidencyjnej



<b>MAPA DO CELÓW PROJEKTOWYCH</b>		<b>ARKUSZ 34 (38)</b>
Oznaczenie kancelaryjne zgłoszenia pracy geodezyjnej		GGM-PODGŁIK 6640.1056.2018
Miejscowość		Postolin Nr 732.5.2
Jednostka ewidencyjna	identyfikator	021303_5
	nazwa	Młicz
Obszar ewidencyjny	identyfikator	021303_5.0011
	nazwa	Postolin
Skala mapy		1:500
Nazwa układu współrzędnych	prostokątnych płaskich	PL2000/6
	wysokości	PL-KRON 86-NH
Oznaczenie granic obszaru aktualizacji	■ ■ ■ ■ ■ ■ ■ ■ ■ ■ ■ ■ ■ ■ ■ ■	
Mapa została wykonana bez ustalania gruntów obciążonych służebnościami gruntowymi		
Oznaczenie i symbol konturu użytku gruntowego który nie jest ujawniony w bazie danych ewidencyjnych gruntów i budynków	brak	
Mapa w pasie oznaczonym linią przerywaną aktualna na dzień		22.12.2018r.
<b>ATWA - GEO GEODEZJA</b> Artur Nowak Ligota 74 b, 55-100 Trzebnica tel. 607 464 885 NIP 8991305609, REGON 022842430		
GEODETA UPRAWNIENIONY inż. Artur Nowak Nr uprawnień: 13464 Ligota 74 b, 55-100 Trzebnica Kom. 607 464 885 e-mail: atwag@wp.pl		
<small>Nazwa/firma i nazwisko wykonawcy oraz data i podpis osoby reprezentującej wykonawcę</small> 		
<small>Inicjał/nazwisko i uprawnienia oraz data i podpis geodety uprawniającego i opracował mapę</small> 		

Poświadczam, że niniejszy dokument został opracowany w wyniku prac geodezyjnych i kartograficznych, których rezultaty zawiera operat techniczny wpisany do ewidencji materiałów państwowego zasobu geodezyjnego i kartograficznego

Organ prowadzący państwowy zasób geodezyjny i kartograficzny

Identyfikator ewidencyjny materiału zasobu-operatu technicznego

Data wpisania operatu technicznego do ewidencji materiałów zasobu


Imię, nazwisko i podpis osoby reprezentującej organ

STAROSTA MILICKI

P.0213.2019. 495

17. 06. 2019

Z up. STAROSTA  
Monika Furkał  
główny specjalista

1	01-2020	Wydanie zmiennej rysunku.	
0	12-2019	Wydanie pierwotne rysunku.	
Nr rew.	Data	Opis zmian	
Inwestor: Państwowe Gospodarstwo Leśne Lasy Państwowe Nadleśnictwo Żmigród ul. Parkowa 4a 55-140 Żmigród			
Biuro projektowe: Instytut OZE Sp. z o. o. ul. Skrajna 41A, 25-562 Kielce		 <b>Instytut</b> oze	
Inwestycja (Projekt nr SW732): "Zwiększenie wykorzystania zasobów wodnych poprzez adaptację istniejących systemów melioracyjnych do pełnienia funkcji retencyjnych oraz niwelowanie ich negatywnego oddziaływania na ekosystemy leśne na terenie Leśnego Kompleksu Promocyjnego Lasy Doliny Baryczy"			
Imię i nazwisko		Branża, nr upr.	Podpis
Projektant:			
mgr inż. Urszula Sewerynowicz		hydrotechniczna SWK/0058/PBH/17	
Sprawdzający:			
mgr inż. Anita Banaś		hydrotechniczna SWK/0079/PBH/19	
Asystenci Projektanta:			
mgr inż. Sylvia Kaczmarczyk			
mgr inż. Ewa Woś			
Nazwa rysunku: <div style="text-align: center;"> <b>Plan urządzeń wodnych:              obiekt 732.5.27 - zastawka</b> </div>			
Stadium: Operat wodnoprawnny		Branża: hydrotechniczna	Nr rysunku: <b>OW-H-1.42</b>
Skala: 1:500	Data: 12-2019	Format: A3roll	Str: